






























■■■■ PÉRIMÈTRE DE L'OPERATION

LEGENDE			
	Zone constructible		Zone constructible
	Position des clôtures en bordure d'espaces publics		Zone sans construction principale
lot 1	Numéro de lot		Orientation faitage
754 m ²	Surface de lot		Abri de jardin
21.24	Cotation de lot		Accès aux lots Enclave privative 5.00 x 6.00m
3.00	Cotation de zone constructible		Lampadaire
2.50	Cotation de la voirie		Borne lumineuse
	Arbres à planter		Stationnement
	Arbres existants		Parking public (enrobé)
	Sens de circulation		Parking public (pavé)
	Espaces verts		Parking public (béton désactivé)
	Allée piétonne (sablé)		Parking public (enherbé)
	Allée piétonne (enrobé ou bicouche)		Placette
	Allée piétonne (enrobé coloré)		Placette (enrobé coloré)
	Allée piétonne (béton désactivé)		Placette (pavé)
	Chaussée (enrobé)		Placette (béton désactivé)
	Chaussée (enrobé coloré)		
	Chaussée (pavé)		

RECU le
15 NOV. 2006

Vu pour être annexé
à l'arrêté en date
du 30 AVR. 2007

LE MAIRE
ANGE GEFFRAULT




Dossier n° 50650 Echelle : Surface : 2K Hauteur : 10p	Echelle : Surface : 2K Hauteur : 10p	Echelle : Surface : 2K Hauteur : 10p	Echelle : Surface : 2K Hauteur : 10p
--	--	--	--